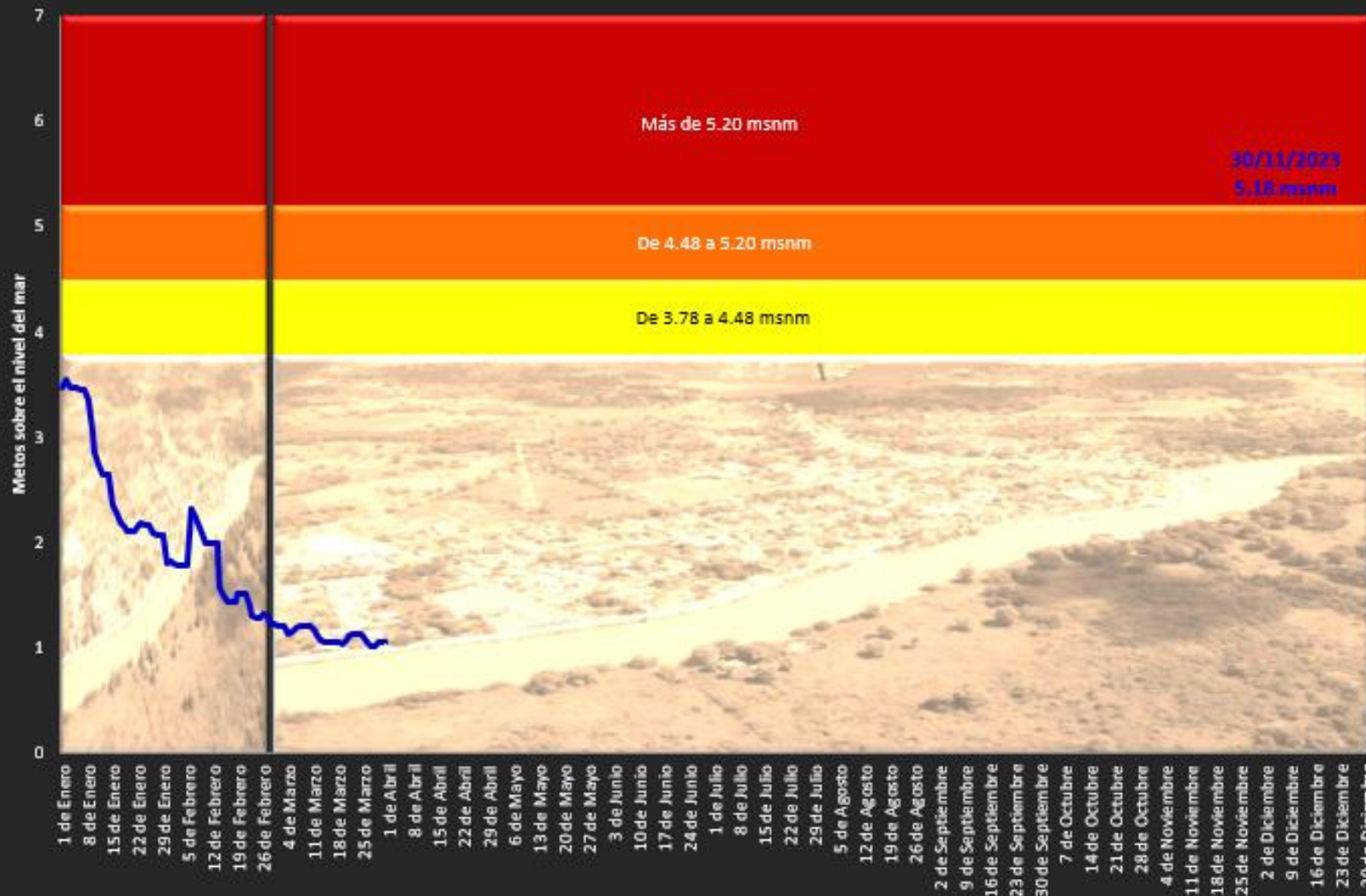


Gobierno del Estado de Campeche
Secretaría de Protección Civil

Sistema Estatal de Alerta por Ríos (SEAR) - PALIZADA



Estación: Palizada

Nivel Registrado al día
30 de Noviembre del
2023:

5.18 msnm

- Riesgo Máximo
- Riesgo Alto
- Riesgo Moderado
- 2022

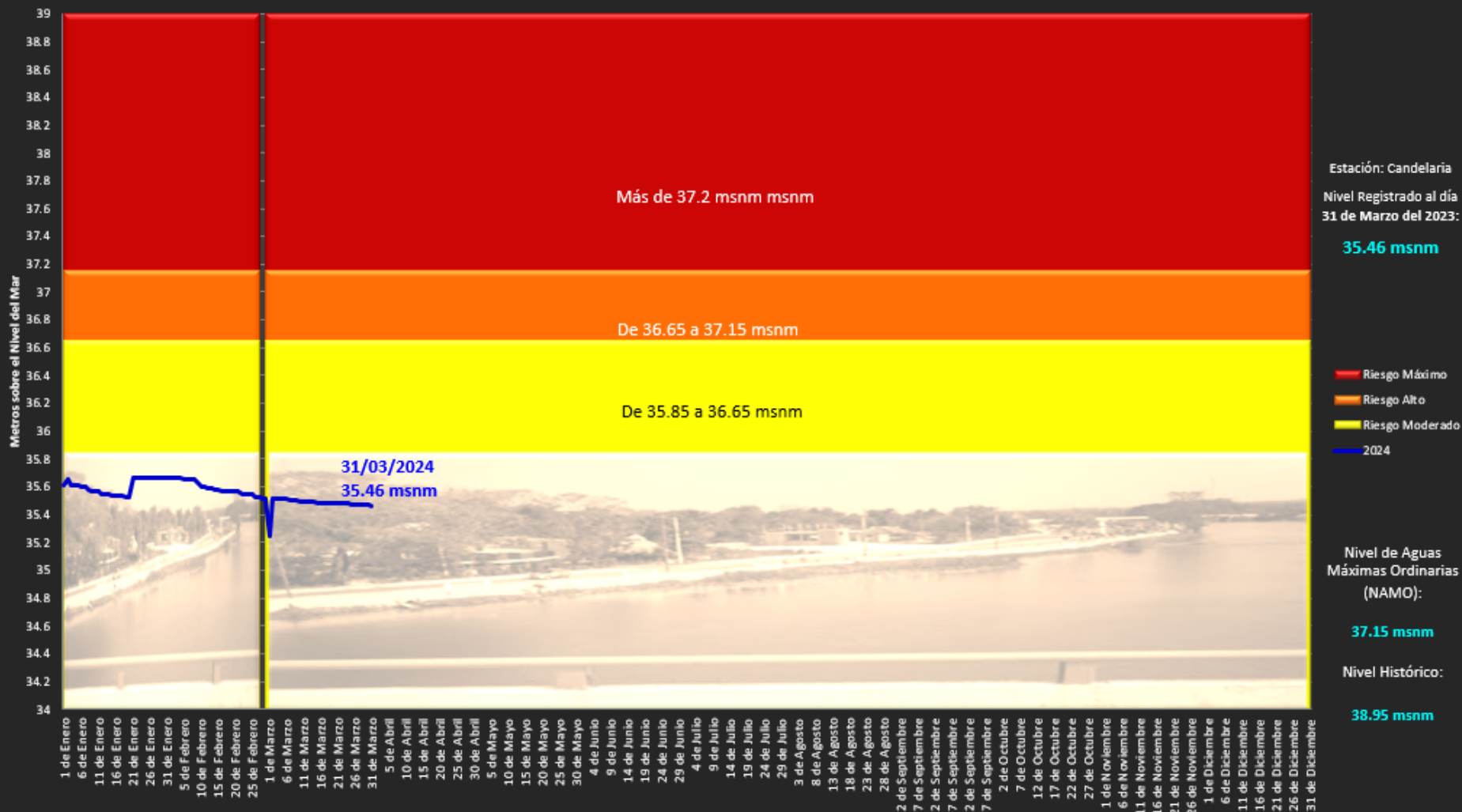
Nivel de Aguas
Máximas Ordinarias
(NAMO):

5.20 msnm

Nivel Histórico:
5.90 msnm

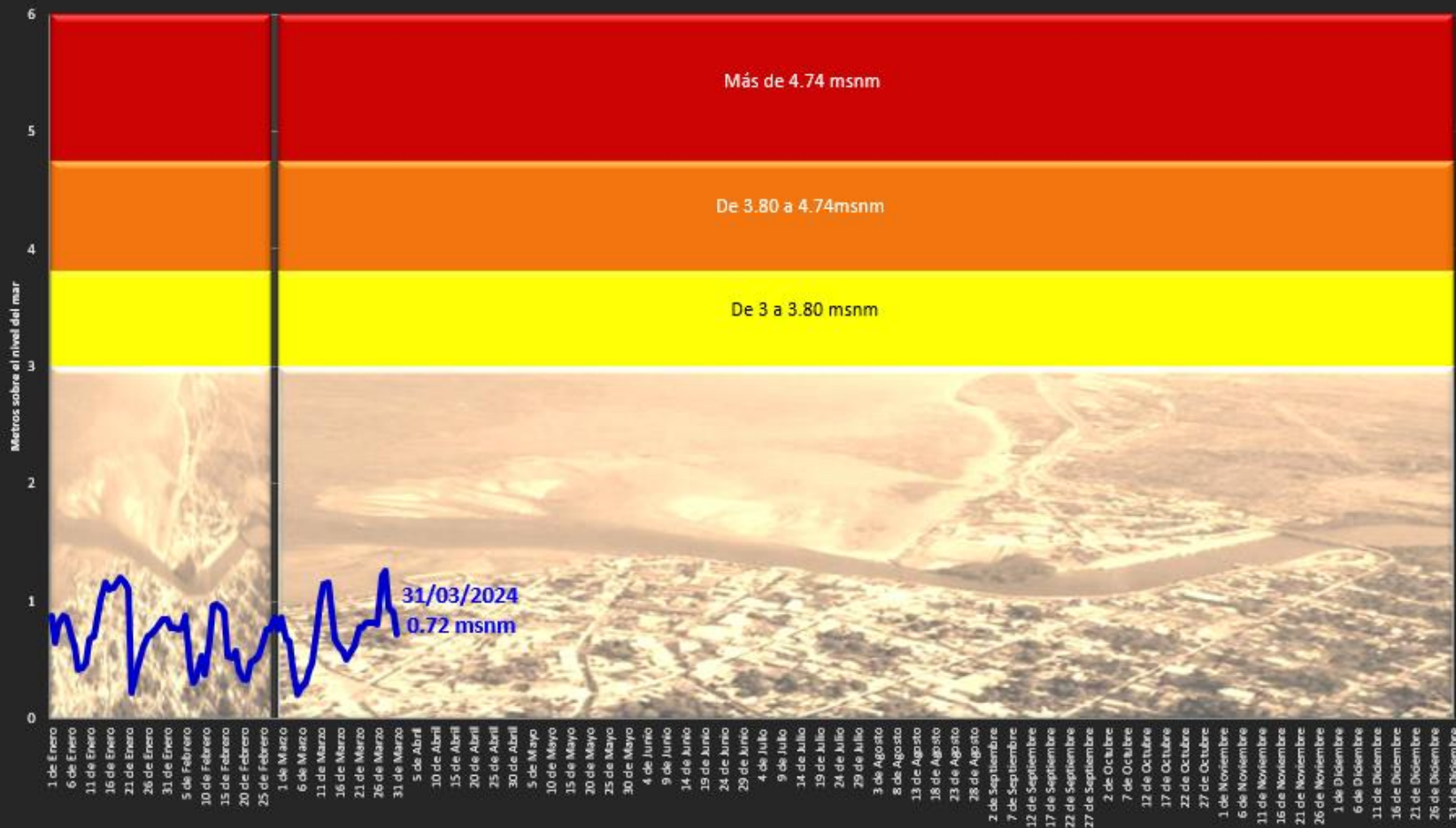
Gobierno del Estado de Campeche
Secretaría de Protección Civil

Sistema Estatal de Alerta por Ríos (SEAR) - Candelaria



Gobierno del Estado de Campeche
Secretaría de Protección Civil

Sistema Estatal de Alerta por Ríos (SEAR) - Champotón



Estación: Champotón

Nivel Registrado al día
31 de Marzo de 2024:

0.72 msnm

RIESGO MÁXIMO
RIESGO ALTO
RIESGO MODERADO
2024

Nivel de Aguas
Máximas Ordinarias
(NAMO):

6.92 msnm

Nivel Histórico:

4.74 msnm

Gobierno del Estado de Campeche
Secretaría de Protección Civil

Sistema Estatal de Alerta por Ríos (SEAR) - Usumacinta

